

POPULATION CENSUS OF PAKISTAN 1961

VILLAGE STATISTICS
BANNU DISTRICT

OFFICE OF THE CENSUS COMMISSIONER
MINISTRY OF HOME AND KASHMIR AFFAIRS
HOME AFFAIRS DIVISION
KARACHI.

DISTRICT CENSUS REPORT

BANNU

PART-V

VILLAGE STATISTICS

COMPILED BY

A. U. SALEEM

ASSISTANT DIRECTOR OF CENSUS

PESHAWAR

CONTENTS

Introduction	V-1
Summary Table by Tehsils	V-5
Summary Tables by Qanungo Halqas and Urban Localities	V-6
Bannu Tehsil	V-7
Urban Localities	V-7
Nurar Qanungo Halqa	V-7
Ghori Wala Qanungo Halqa	V-14
Mira Khel Qanungo Halqa	V-20
Likki Marwat Tehsil	V-21
Urban Localities	V-21
Baist Khel Qanungo Halqa	V-21
Tattar Khel Gulijan Qanungo Halqa	V-24
Isa Khel Qanungo Halqa	V-26
Lakki Sadar Qanungo Halqa	V-28

VILLAGE STATISTICS - BANNU DISTRICT

Summary Table by Tehsils

Tehsil	Population 1961 (000s)			Number of			Page No.
	Both Sexes	Males	Females	Qanungo Circles	Patwari Circles	Villages	
Bannu District	377	197	180	7	104	379	V-7
Bannu Tehsil	228	119	109	3	49	233	V-7
Lakki Marwat Tehsil	149	78	71	4	55	146	V-21

VILLAGE STATISTICS - BANNU DISTRICT
Summary Table by Qanungo Halqas and Urban Localities

Qanungo Halqa and Urban Locality	Population 1961(000s)			Number of		Page No.
	Both sexes	Males	Females	Patwari Circles	Villages	
BANNU TEHSIL ..	228	119	109	49	233	V-7
Urban Localities ..	32	19	13	—	—	V-7
Nurar ..	99	50	49	25	122	V-7
Ghoru Wala ..	85	44	41	21	97	V-14
Mira Khel ..	12	6	6	3	14	V-20
LAKKI MARWAT TEHSIL	149	78	71	55	146	V-21
Urban Localities ..	10	5	5	—	—	V-21
Baist Khel ..	38	20	18	12	52	V-21
Tattar Khel Gulijan	34	18	16	14	32	V-24
Isak Khel ..	33	17	16	14	27	V-26
Lakki Sadar ..	34	18	16	15	35	V-27

VILLAGE STATISTICS - BANNU TEHSIL

Sl. No.	Name of Urban Locality and local details	Population 1961				Number of	
		Both Sexes	Males	Females	Literates	Houses	House-holds
	Bannu Tehsil بنوں تحصیل	228165	119294	108871	—	—	—
	Bannu Tehsil (Rural) بنوں تحصیل (دیہاتی)	196454	100547	95907	—	—	—
	Bannu Teshil (Urban) بنوں تحصیل (شہری)	31711	18747	12964	7824	4839	5491
1.	Bannu Municipal Committee بنوں میونسپل کمیٹی	23936	13330	10606	5465	3683	4220
2.	Bannu Cantonment بنوں کنٹونمنٹ	7775	5417	2358	2359	1156	1271

NURAR QANUNGO HALQA نوار قانونگو حلقہ

Hadbast No.	Name of the Village and local details	Area in Acres	Population 1961				Number of	
			Both Sexes	Males	Females	Literates	Houses	House-holds
10	Nurar نوار	4684	3162	1673	1489	119	482	495
1	Mohd Khel Wazir محمد خیل وزیر	9098	4126	2233	1893	170	545	698
59	Daud Shah داؤد شاہ	695	1906	973	933	79	236	303
58	Garhi Saydan گڑھی سیدان	262	838	401	437	71	135	144
60	Ladha Khel لدھا خیل	564	900	413	487	21	145	153
62	Musher موشر	206	819	463	356	24	138	143
63	Bozi Khel بوڑی خیل	158	445	189	256	28	72	75
65	Mamesh Khel Sadat ممش خیل سادت	321	1450	754	696	139	206	226












VILLAGE STATISTICS - BANNU TEHSIL

Hadbast No.	Name of the Village and local details	Area in Acres	Population 1961				Number of	
			Both Sexes	Males	Females	Literates	Houses	House-holds
57	Mamesh Khel Nagari ممش خیل نوگری	1666	3605	1891	1714	45	464	552
14	Mohbati محبتی	2798	1007	480	527	31	133	156
11	Mir Baz Barakzai میر باز بارکزئی	1458	845	410	435	23	122	132
12	Topi Ghulam Qadir ٹوپی غلام قادر	938	219	102	117	6	37	37
13	Zanda Gulbai زندہ گل بائی	335	173	81	92	3	30	31
4	Takhti Khel Wazir تختی خیل وزیر	13250	2932	1283	1649	79	370	379
16	Mandev مندویو	3447	2295	1107	1188	88	313	361
17	Shahdev شہدیو	1075	756	366	390	26	119	126
18	Mama Khel ماما خیل	2612	2352	1199	1153	71	277	372
19	Hasan Khel Shadar حسن خیل شاہ در	1136	925	441	484	23	133	153
15	Dardariz دردریز	1339	867	471	396	63	152	153
20	Landi Dak Bazid لنڈی ڈاک بیزد	344	158	82	76	22	27	30
21	Landi Dak Mama Khel لنڈی ڈاک ماما خیل	271	570	278	292	5	94	106
22	Landi Barakzai لنڈی ڈاک بیرکزئی	430	337	187	150	3	62	63
26	Landi Dak Shahnajib لنڈی ڈاک شاہ نجیب	74	116	57	59	7	27	27
27	Landi Dak Khawajmand لنڈی ڈاک خواجہ مند	227	288	151	137	21	52	53
28	Landi Dak Mameshkhel لنڈی ڈاک ممش خیل	203	158	77	81	1	30	32

VILLAGE STATISTICS - BANNU TEHSIL

Hadbast No.	Name of the Village and local details	Area in Acres	Population 1961				Number of	
			Both Sexes	Males	Females	Literates	Houses	House-holds
29	Landi Dak Naimat Garh لنڈی ڈک نعمت گڑھ	716	303	153	150	5	45	45
33	Landi Dak Khansoha لنڈی ڈک خان سوبا	278	261	126	135	45	43	44
39	Landi Dak Mohd Wazir لنڈی ڈک محمد وزیر	268	216	109	107	12	36	37
40	Landi Dak Sandal Khel لنڈی ڈک ساندل خیل	437	199	103	96	1	34	37
3	Bakakhel بکاخیل	18817	1469	839	630	7	246	246
23	Landidak Mandev لنڈی ڈک مندو	453	349	184	165	5	53	56
24	Landidak Madak Wazir لنڈی ڈک مدک وزیر	246	21	6	15	5	3	3
25	Landidak Gulbadin لنڈی ڈک گل بدین	466	570	299	271	—	114	114
9	Haweed حوید	2255	1024	503	521	13	176	176
30	Landidak Haweed لنڈی ڈک حوید	561	787	407	380	25	110	113
34	Landidak Multani لنڈی ڈک ملتانى	514	324	148	176	7	42	42
35	Landidak Lawat Wazir لنڈی ڈک لوت وزیر	361	351	170	181	23	35	40
7	Hindi Khel ہندی خیل	6395	1471	701	770	44	186	186
5	Malik Shahi ملک شاہی	4514	443	208	235	26	74	74
6	Idya Khel عیدیہ خیل	1627	636	302	334	23	91	98
8	Jani Khel Wazir جانی خیل وزیر	32669	1926	810	1116	28	316	317

VILLAGE STATISTICS - BANNU TEHSIL

Hadbast No.	Name of the Village and local details	Area in Acres	Population 1961				Number of	
			Both Sexes	Males	Females	Literates	Houses	House-holds
66	Amandi  آمندی	806	2382	1253	1129	117	352	367
61	Nasrat Shah Khel نصرت شاہ خیل	198	299	156	143	13	43	49
64	Garhi Piran  گڑھی پیراں	191	591	313	278	64	84	87
67	Sokari Hasan Khel سوکاری حسن خیل	180	956	513	443	77	132	132
74	Lalozai  لالوزئی	633	973	484	489	67	142	174
73	Sadat Madak Shah سادت مدک شاہ	71	234	114	120	7	38	32
75	Wanda Khel Ghafar وندہ خیل غفار	31	145	70	75	10	24	25
76	Mandori  مندوری	189	518	280	238	126	66	77
77	Kamkota Saqi کمکوٹہ ساقی	98	201	101	100	11	34	34
78	Bhangi Khel  بھنگی خیل	134	458	244	214	19	58	58
79	Torka  تورکہ	205	825	421	404	45	107	12
80	Bazid Kokel Khel بزید کوکل خیل	131	736	403	333	70	90	101
91	Hasni  حسنی	148	721	343	378	98	93	121
72	Kachkot Asad Khan کچھ کوٹ اسد خان	887	765	411	354	53	90	100
81	Mirza Beg  مرزا بیگ	185	283	145	138	21	41	44
82	Kotka Bazid  کوٹکا بزید	207	485	274	211	43	62	75
83	Basya Khel  بسیا خیل	194	782	398	384	74	97	111
85	Bazida  بازیدہ	101	346	167	159	30	40	48
86	Degan Shah Jalal دیگن شاہ جلال	82	208	105	103	10	28	30
87	Degan Shadi Khan دیگن شادی خان	112	379	219	160	8	54	57

VILLAGE STATISTICS - BANNU TEHSIL

Hadbast No.	Name of the Village and local details	Area in Acres	Population 1961				Number of	
			Both Sexes	Males	Females	Literates	Houses	House-holds
93	Mewa Khel میوہ خیل	61	78	36	42	1	8	11
102	Haibak Malik Shahi ہیبک ملک شاہی	52	226	123	103	12	32	43
103	Sikandar Khel سکندر خیل	53	666	337	329	54	73	73
84	Fazal Haq Malwana فضل حق ملوانہ	301	813	418	395	22	116	141
94	Haibak Sherza Khan ہیبک شیرزہ خان	265	623	333	290	17	75	101
95	Haibak Sharbat Khan ہیبک شربت خان	57	135	69	66	12	17	19
96	Puk Ismail Khel پک اسماعیل خیل	148	339	186	153	34	59	62
97	Nasir Din Sherdil ناصر دین شیر دل	124	339	185	154	16	48	51
98	Wala Khel والا خیل	106	411	216	195	26	63	70
99	Malla Khel ملا خیل	133	486	302	184	68	75	88
100	Musa Khel Wala Khel موسی خیل والا خیل	70	312	175	137	31	40	42
101	Haibak Musa Janai ہیبک موسی جنائی	54	203	105	98	21	22	38
228	Bizan Khel بیزان خیل بھ	10861	2132	1046	1086	87	358	372
229	Umarzai عمرزئی	16497	2462	1320	1142	52	471	500
106	Koti Sadat کوٹی سادات کھ	792	1792	927	865	124	241	267
92	Hasni Dara Shah حسنی دارا شاہ	161	434	230	204	14	66	75
104	Zakar Khel Ibrahim Zakar Khel Gul ذکر خیل ابراہیم گل	191	531	274	257	73	94	104
105	Boza Khel بوزا خیل	313	931	453	478	84	147	173

VILLAGE STATISTICS - BANNU TEHSIL

Hadbast No.	Name of the Village and local details	Area in Acres	Population 1961				Number of	
			Both Sexes	Males	Females	Literates	Houses	House-holds
109	Dharma Khel دھارما خیل	255	1250	596	654	130	69	70
88	Kachozai کچوڑی	147	592	325	267	86	76	81
89	Piraz Khoni Khel پیرز خونی خیل	256	457	255	202	58	58	61
90	Ismail Khani Khel اسماعیل خانی خیل	110	181	98	83	27	28	28
107	Kotka Feroz کوٹکا فیروز	363	468	238	230	16	59	60
108	Nazim Khan ناظم خان	551	1101	613	488	82	43	47
112	Fatima Khel Kalan فاطمہ خیل کلان	572	2999	1519	1480	499	540	620
71	Kot Daim کوٹ دائیم	348	879	438	441	157	122	136
111	Kot Beli کوٹ بلی	107	1061	679	382	204	114	116
113	Garhi Sher Ahmad گرہی شیر احمد	150	359	195	164	16	51	51
115	Kafshi Khel Babu Jan کفشہ خیل بابو جان	77	448	224	224	48	64	72
116	Haji Khel Anwar Shah حاجی خیل انور شاہ	44	368	187	181	18	52	58
56	Baist Khel بیست خیل	259	820	447	373	49	102	124
68	Sokari Karim Khan سوکاری کریم خان	160	1700	891	809	290	525	571
117	Hinjal Sheza Khn ہنجل شیزہ خان	27	339	171	168	44	56	65
118	Hinjal Nawab ہنجل نواب	39	306	167	139	15	52	55
119	Hinjal Nubaz ہنجل نوباز	212	1230	671	559	92	181	189

VILLAGE STATISTICS - BANNU TEHSIL

Hadbast No.	Name of the Village and local details	Area in Acres	Population 1961				Number of	
			Both Sexes	Males	Females	Literates	Houses	House-holds
120	Sokari Zabta Khan سوکاری زبته خان کھنجر	261	1294	692	602	119	166	194
121	Sokari Jabbar سوکاری جبر	179	732	384	348	41	95	118
122	Mad Azam Dhandah مد اعظم دھندا خیل	47	201	107	94	7	25	33
47	Mita Khel Khan Suba میتاخیل خان سوہا	55	429	218	211	10	63	63
2	Shah Jahan Wazir شاہجہان وزیر	496	423	214	209	51	64	64
46	Dad Kachko داد کچھکو	742	254	140	114	5	57	57
48	Samand Meta Khel سمند میتا خیل	84	466	244	222	4	33	33
49	Malik Meta Khel ملک میتا خیل	57	155	84	71	18	32	32
50	Lochi Khel Fazal Shah لوچی خیل فضل شاہ	112	270	146	124	46	121	121
51	Lochi Khel Timer Shah لوچی خیل تمر شاہ	91	112	56	56	2	44	44
52	Kinger Lar Mast کنگر لار مست	30	344	182	162	6	16	16
53	Kinger Janbadar کنگر جان بدر	223	298	144	154	29	48	48
54	Fateh Khel Sarwar فتح خیل سرور	287	441	214	197	48	74	74
55	Fateh Khel Feroz فتح خیل فیروز	162	585	302	283	16	55	55
127	Lochi Khel Abbass لوچی خیل عباس	37	151	81	70	4	22	22
140	Bazar Ahmad Khan بازار احمد خان [2] کھنجر	756	3494	1765	1699	448	443	481
110	Kotka Sher Zada کوٹکا شیر زادہ	108	178	87	91	22	25	31

VILLAGE STATISTICS - BANNU TEHSIL

Habibast No.	Name of the Village and local details	Area in Acres	Population 1961				Number of		
			Both Sexes	Males	Females	Literates	Houses	House-holds	
141	Sharif Shah شریف شاہ	203	584	296	288	64	87	87	
142	Hasan Khel Isa Ki حسن خیل عیسیٰ کی	437	1165	579	586	100	165	176	
143	Kotka Dakas کوٹکی ڈکاس	161	142	77	65	21	21	25	
144	Salma Sikander Khel سلمہ سکندر خیل	533	1250	328	922	56	86	110	
152	Gandali گندالی	244	743	379	364	40	86	116	
153	Gul Ahamd Shah گل احمد شاہ	87	260	126	134	53	48	58	
155	Nasim Akbar Shah نسیم اکبر شاہ	45	201	104	97	11	27	33	
156	Shah Jhan Shah شاہجہان شاہ	58	283	187	96	7	35	35	
227	Kotka Behram Shah کوٹکا بہرام شاہ	1244	330	180	150	8	51	62	
GHORI WALA QANUNGO HALQA غوری والا قانونگو حلقہ									
147	Shabbaz Azmat Khel شہباز عظمت خیل	1484	2867	1485	1382	—	346	395	
145	Mardi Khel مردی خیل	314	178	81	97	7	26	32	
146	Ghanni Machan Khel غنی مچن خیل	115	274	145	129	—	45	45	
151	Aimal Khal ایمل خیل	264	520	261	259	17	73	79	
204	Ghori Wala غوریوالا	2812	3869	1978	1891	260	552	583	
223	Jhandu Khal جھنڈو خیل	1848	1722	873	849	98	256	279	

VILLAGE STATISTICS - BANNU TEHSIL

Hadbas No.	Name of the Village and local details	Area in Acres	Population 1961				Number of	
			Both Sexes	Males	Females	Literates	Houses	House-holds
224	Tattar Khel تاتار خیل ✍️ 🏠 🏠	582	506	263	243	18	66	66
225	Aadmi آدمی ✍️	2540	512	265	247	8	67	69
226	Narmali نرملی	865	431	222	209	39	50	50
230	Asperka Waziran اسپرکا وزیران ✍️ 🏠	25376	6060	3183	2877	287	927	934
233	Aral Hatti Khel ارل ہاتھی خیل ✍️ 🏠	22995	7690	3803	3887	244	1092	1164
235	Zirki Pirba Khel زرکی پربا خیل	484	2913	1478	1435	236	380	385
231	Sirki Khel سرکی خیل 🏠	3455	852	451	401	22	127	133
234	Musa Khel Walgai موسیٰ خیل ولگائی ✍️	2718	933	464	469	136	198	198
232	Khandu Khan Khel قندو خان خیل ✍️ 🏠	10201	4086	2066	2020	381	472	530
236	Idal Khel عیدل خیل	6205	2081	1047	1034	252	289	300
208	Shamshi Khel شمشئی خیل ✍️ 🏠	1848	1426	722	704	34	236	311
200	Momin Mughal Khel مومن مغل خیل	311	71	38	33	2	48	59
207	Barati Muchan' Khel باراتی مچن خیل ✍️ 🏠	317	329	163	166	6	56	67
209	Shigi Mikan Khel شگی میکان خیل	1079	636	322	314	111	104	126
210	Tarkhiwala Fazal Shah ترخی والا فضل شاہ	60	52	26	26	3	10	10
211	Tarkhiwala Keas ترخی والا خاص	169	322	176	146	74	51	65
221	Degan دیگن ✍️	556	1640	846	794	242	95	108
222	Alam Khan Michan عالم خان مچان ✍️	24	Uninhabited		بے چراغ			

VILLAGE STATISTICS - BANNU TEHSIL

Hadbast No.	Name of the Village and local details	Area in Acres	Population 1961				Number of	
			Both Sexes	Males	Females	Literates	Houses	House-holds
215	Kot Qalandar کورٹ، قلندر	529	545	276	269	14	78	97
213	Azad Khan Mughal Khel آزاد خان مغل خیل	341	368	177	191	15	51	56
214	Abraham Mughal Khel ابراہیم مغل خیل	151	94	52	42	1	15	17
216	Sadat Rehmat Shah سادات رحمت شاہ	96	90	39	51	7	14	17
217	Janabdar Land جانبدار لاند	210	189	104	85	9	20	76
218	Husan Khel Jafar حسن خیل جعفر	698	958	485	473	3	97	149
219	Manja Khel مانجا خیل	480	614	335	279	23	82	108
212	Kot-Mittar کورٹ مٹر	485	771	393	378	36	133	162
196	Balu Michan Khel بالو میچن خیل	267	556	274	282	12	79	96
194	Nar Meghraj نار میگھراج	435	71	40	31	17	17	17
195	Nar Dillasa Shah نار دلہا شاہ	261	380	205	175	23	57	61
197	Bangi Khan Mughal Khel بھنگی خان مغل خیل	222	482	227	255	10	77	79
198	Tori Michan Khel توری میچن خیل	169	11	7	4	—	1	1
199	Daiman Michan Khel دائمن میچن خیل	396	74	41	33	—	11	14
201	Rakh Sarkar رکھ سرکار	249	131	65	66	—	28	28
202	Khanzada Mughal Khel خان زاد مغل خیل	4435	183	94	89	2	37	37
203	Amin Mughal Khel امین مغل خیل	350	210	112	98	2	24	27

VILLAGE STATISTICS - BANNU TEHSIL

Hadbast No.	Name of the Village and local details	Area in Acres	Population 1961				Number of	
			Both Sexes	Males	Females	Literates	Houses	House-holds
173	Kaki Tarfe Awal ککی طرف اول	2281	5916	2922	2994	394	818	995
205	Kot Pasha کوٹ پشه	440	317	180	137	12	61	67
206	Kandar Wala Feroze کندار والا فیروز	719	523	290	233	38	88	96
131	Khawaja Mad خواجہ مد	341	1033	541	492	84	139	159
114	Kafshi Khel Muzafar کفشی خیل مظفر خان	172	687	360	327	73	92	107
123	Fateh Khel Kausar فتح خیل کوثر	290	938	468	470	40	115	128
124	Faiz Talab Abbas فیض طلب عباس	128	866	439	427	147	126	137
125	Abbas Khel عباس خیل	86	429	209	220	26	57	64
132	Kori Sheikhan کوڑی شیخان	116	232	120	112	16	21	33
133	Yark Khel یارک خیل	71	594	316	278	68	68	78
134	Mian Khel Hakim میاں خیل حکیم	38	30	14	16	2	3	3
135	Badar Khel Mir Azam بدر خیل میر اعظم	48	317	160	157	35	42	50
136	Zulkadar ذولقدر	31	272	123	149	19	44	44
137	Badar Khel Mirhawas بدر خیل میر حواس	29	250	132	118	26	27	34
138	Manak Khel مانک خیل	52	163	76	87	15	24	29
139	Biri Khel بیری خیل	109	855	445	410	85	91	106
45	Sabu Khel Khatak سبو خیل خٹک	620	1684	848	836	119	225	256
44	Bangash Khel بنگش خیل	768	1308	694	614	148	165	185
126	Kasim Khel Inayat قاسم خیل عنایت	64	510	275	244	65	84	93

VILLAGE STATISTICS - BANNU TEHSIL

Hadbast No.	Name of the Village and local details	Area in Acres	Population 1961				Number of	
			Both Sexes	Males	Females	Literates	Houses	House-holds
128	Dala Khel Nurang دلا خیل نورنگ	59	313	160	153	35	38	51
129	Dallu Khel Abdul Rahim دلو خیل عبدال رحیم	32	198	86	112	22	22	44
130	Shakrullah Hasan شکرالہ حسن	394	823	425	398	148	12	121
43	Tughal Khel نوغل خیل	1131	1884	1010	874	144	265	267
165	Dalu Khel Zalim دلو خیل زلیم	194	501	242	259	10	68	68
167	Nakash Band نقشبند	42	102	52	50	7	18	18
168	Ambar Shah امبر شاہ	13	53	27	26	1	10	10
169	Hati Khel Banochi ہٹی خیل بنوچی	346	346	182	164	21	44	44
42	Bharat بھارت	2145	2954	1521	1433	124	397	455
31	Landi Dak Shahdew لندی ڈاک شاہ دیو	136	158	89	69	4	18	19
32	Kandi Dak Bharat کنڈی ڈاک بھارت	133	124	48	76	—	13	19
172	Khujri Khas خجری خاص	1456	1503	801	702	34	292	369
170	Khujri Jana خجری جانا	145	280	144	136	14	17	40
171	Khujri Babar خجری بابر	2266	2471	1281	1190	71	200	229
173	Kaki Tarfe Daim ککی طرف دائم	2296	3024	1585	1439	—	343	440
36	Landidak Gulazada لندی ڈاک گلزادہ	135	14	6	8	5	1	1
37	Landidak Sheik Landak لندی ڈاک شیخ لنداک	623	175	95	80	35	14	23
193	Nar Jaffar Khan ناڑ جعفر خان	1501	1163	614	549	106	120	121
174	Nar Bustan ناڑ بستان	88	201	104	97	4	22	34
175	Nar Shakrullah ناڑ شکرالہ	644	470	255	215	11	81	87
176	Nar Mir Alam ناڑ میر عالم	240	216	135	81	2	25	25

VILLAGE STATISTICS - BANNU TEHSIL

Hadbast No.	Name of the Village and local details	Area in Acres	Population 1961				Number of	
			Both Sexes	Males	Females	Literates	Houses	House-holds
177	Nar Mir Abbas Shah ناڑ میر عباس شاہ	790	690	371	319	2	87	94
178	Nar Mohd Ayaz Khan ناڑ محمد ایاز خان	1535	364	197	167	28	65	70
179	Nar Najib Khan ناڑ نجیب خان	748	774	421	353	48	90	124
180	Nar Akbar Khan Takhti Khel ناڑ اکبر خان تختی خیل	616	272	146	126	8	69	77
191	Nar Sher Mast Khan ناڑ شیر مست خان	622	501	271	230	30	65	65
192	Nar Faizullah Khan ناڑ فیض اللہ خان	742	422	228	194	6	65	72
189	Nar Mohd Naurang ناڑ محمد نورنگ	888	945	494	451	72	81	108
181	Nar Taj Mohd Khan ناڑ تاج محمد خان	124	139	66	73	10	20	30
182	Nar Mohd Yar Khan ناڑ محمد یار خان	373	306	151	155	34	42	56
183	Nar Chiragh Shah ناڑ چراغ شاہ	242	61	35	26	—	9	13
184	Nar Lal Mir Ahmad Shah ناڑ لال میر احمد شاہ	221	144	74	70	16	13	23
185	Nar Faqir Mohd Masum ناڑ فقیر محمد معصوم	349	286	149	137	12	29	32
186	Nar Sher Khan Isa Khel ناڑ شیر خان عیسیٰ خیل	811	569	319	250	14	77	98
187	Nar Allah Dad Khan ناڑ اللہ داد خان	227	189	105	84	6	37	40

VILLAGE STATISTICS - BANNU TEHSIL

Hadbast No.	Name of the Village and local details	Area in Acres	Population 1961				Number of	
			Both Sexes	Males	Females	Literates	Houses	House-holds
88	Nar Sultan Muqarab Khan ناڑ سلطان مقرب خان	364	2335	1228	1107	387	377	426
190	Nar Hafiz Abad ناڑ حافظ آباد	1037	511	261	250	14	69	81
MIRA KHEL QANUNGO HALQA میرا خیل قانونگو حلقہ								
248	Mira Khel میرا خیل پہاڑی	1947	2379	1217	1162	84	335	415
120	Taji Khel تاجی خیل	374	624	316	308	19	92	109
166	Ismail Khel اسماعیل خیل مکھی	751	1357	700	657	119	193	221
149	Chack Dadan چک دادن	266	427	243	184	49	65	68
160	Manduri Fetel Shah مندوری فتل شاہ	270	631	327	304	99	90	96
161	Fatema Khel Khurd فاطمہ خیل خورد	303	623	301	322	29	79	97
162	Musa Khel موسیٰ خیل پہاڑی	104	259	132	127	22	26	32
163	Khujram Khel خجرام خیل	210	420	215	205	31	57	64
164	Nobizar نوبی زر	127	133	77	56	4	21	22
158	Kala Khel کالا خیل مکھی	590	1162	508	654	—	185	223
150	Seru Bada Khel سیرو بدا خیل پہاڑی	560	1046	537	509	66	144	164
154	Sadat Hasni سادات حسنی پہاڑی	153	813	442	371	30	167	208
157	Najam Khan نجم خان	38	62	31	31	—	22	22
159	Ismail Khani اسماعیل خانی پہاڑی	540	1053	535	518	—	57	75

VILLAGE STATISTICS - LAKKI MARWAT TEHSIL

Serial No.	Name of Urban Locality and local details	Population 1961				Number of	
		Both Sexes	Males	Females	Literates	Houses	House-holds
	Lakki Marwat Tehsil لکی مروت تحصیل	148649	77995	70654	—	—	—
	Lakki Marwat Tehsil (Rural) لکی مروت تحصیل (دیہاتی)	139117	72992	66125	—	—	—
	Lakki Marwat Tehsil (Urban) لکی مروت تحصیل (شہری)	9532	5003	4529	1563	1446	1627
1	Lakki Marwat Town لکی مروت ٹاؤن ✪ ✪ ✪ ✪ ✪ ✪ ✪ ✪	9532	5003	4529	1563	1446	1627

BAIST KHEL QANUNGO HALQA بائیست خیل قانونگو حلقہ

Hadbast No.	Name of the Village and local details	Area in Acres	Population 1961				Number of	
			Both Sexes	Males	Females	Literates	Houses	House-holds
52	Baist Khel بائیست خیل ✪ ✪ ✪	4962	1936	1137	799	144	316	329
50	Haramatala ہرامتالا ✪	2510	1397	732	665	21	249	278
51	Gandi Umar Chaka گاندی عمر چکا ✪ ✪	3378	1547	829	718	47	235	251
1	Wali والی	13542	701	378	323	2	103	120
2	Bargi برگی	12151	1018	546	472	69	90	137
7	Darakka داراکا	14830	1643	842	801	26	258	270
8	Bitani Pai Kasht بتانی پٹی کشت	15565	2637	1378	1259	81	360	448
6	Bakhmal Ahmadzai بخمل احمد زئی	8287	1096	599	497	20	172	179
3	Khankhel Mandozai خانہ خیل مندوزئی	9058	1065	575	490	19	122	122

VILLAGE STATISTICS - LAKKI MARWAT TEHSIL

Hadbast No.	Name of the Village and local details	Area in Acres	Population 1961				Number of	
			Both Sexes	Males	Females	Literates	Houses	House-holds
4	Bachkan Ahmadzai بیچکان احمد زئی	11951	1563	840	723	13	183	184
5	Manzar Faqir منظر فقیر	1188	238	130	108	1	28	28
41	Pahar Khel Thal پہاڑ خیل تھل	2325	1970	1032	938	47	328	355
54	Kot Kashmir کوٹ کشمیر	10280	2223	1208	1015	87	387	387
55	Chandu Khel چندو خیل	6487	1221	703	518	28	168	171
59	Pasni پسنی	5319	864	49	374	21	155	157
60	Sheikh Kuli Khan شیخ قلی خان	496	1118	618	500	23	153	167
67	Nar Hakim Khan ناڑ حکیم خان	502	347	178	169	3	57	59
68	Nar Kubi Khan ناڑ قبی خان	360	261	145	116	6	43	43
56	Takhti Khel تختی خیل	3460	375	205	170	11	77	77
57	Garzai گار زئی	14759	2872	1512	1360	67	550	558
58	Sheikh Landak شیخ لنداک	1038	526	286	240	12	89	90
69	Nar Sultan Mohd. Khan ناڑ سلطان محمد خان	325	271	145	126	31	40	40
61	Mohd. Noor Chandu Khel محمد نور چندو خیل	272	240	125	115	23	30	40
62	Nar Turkhan Wali Wal ناڑ تور خان والی وال	403	376	200	176	77	54	54
65	Nar Raza Khan Adamzai ناڑ رضا خان آدم زئی	245	170	93	77	30	26	26

VILLAGE STATISTICS - LAKKI MARWAT THESIL

Hadbast No.	Name of the Village and local details	Area in Acres	Population 1961				Number of	
			Both Sexes	Males	Females	Literates	Houses	House-holds
66	Nar Kashmir Musa Khel ناڑ کشمیر موسی خیل	520	376	198	178	108	62	62
70	Nar Sahib Dad Midad Khel ناڑ صاحب داد میداد خیل	405	362	204	158	40	59	59
76	Nar Multan Ghazni Khel ناڑ ملتان غزنی خیل	100	509	272	237	22	81	81
77	Nar Jai Ram Garh ناڑ جئی رام گڑھ	477	76	37	39	6	9	9
78	Nar Otam Garh ناڑ اٹم گڑھ	422	318	175	143	14	45	45
79	Nar Sahib Delkhuzai ناڑ صاحب دلخوزئی	422	447	228	219	43	61	61
80	Nar Sher Khan Isa Khel ناڑ شیر خان عیسی خیل	250	49	27	22	2	12	12
81	Nar Abu Samand Bagu Khel ناڑ ابو سمند باگو خیل	375	499	272	227	36	68	68
82	Nar Abu Samand Khisor ناڑ ابو سمند خسور	339	387	198	189	—	47	47
86	Nar Langer Khan-Midad Khel ناڑ لانگر خان میداد خیل	293	193	103	90	—	32	32
87	Nar Sarfraz Landaka ناڑ سرفراز لنداک	210	181	91	90	—	22	22
35	Ghandi Khan Khel گندھی خان خیل	704	3753	1989	1764	158	618	618
63	Nar Ayaz Khan ناڑ ایاز خان	269	121	64	57	4	19	19
64	Nar Khan Khelan ناڑ خان خیلان	405	311	182	129	17	31	31

VILLAGE STATISTICS - LAKKI MARWAT TEHSIL

Hadbast No.	Name of the Village and local details	Area in Acres	Population 1961				Number of	
			Both Sexes	Males	Females	Literates	Houses	House-holds
75	Nar Zaffar Mamkhel ناڑ زفر ماماخیل	529	559	295	264	80	83	83
71	Nar Saroop Singh ناڑ سروپ سنگھ	529	145	84	61	4	26	26
72	Nar Abdul Karim Shah ناڑ عبدال کریم شاہ	307	35	22	13	—	4	4
73	Nar Khuda Bakhsh ناڑ خدا بخش	376	123	69	54	2	14	14
74	Nar Umar Panju Khel ناڑ عمر پنجو خیل	137	41	26	15	2	5	4
83	Nar Gul Hasan Shah ناڑ گل حسن شاہ	63	71	33	38	6	4	4
84	Nar Qazi Nur Mohd. ناڑ قاضی نور محمد	197	144	61	53	1	11	11
85	Nar Daraki Alam Shah Khel ناڑ دراکی عالم شاہ خیل	86	91	43	48	5	10	10
88	Nar Hardeve Shah ناڑ ہر دیو شاہ	462	352	193	159	6	58	58
89	Nar Kala Khan ناڑ کالا خان	390	222	117	105	6	35	35
90	Nar Bakhmal Ahmadzai ناڑ بخمال احمد زئی	216	131	71	60	15	20	26
91	Nar Samand Adamzai ناڑ سمند آدم زئی	273	284	145	139	38	46	46
95	Narmandi نر ماندی	3633	694	359	335	81	98	105
TATTAR KHEL GULIJAN QANUNGO HALQA تاتار خیل گلی جان قانونگو حلقہ								
34	Tattar Khel Gulijan تاتار خیل گلی جان	8495	2391	1299	1092	222	553	571

VILLAGE STATISTICS - LAKKI MARWAT TEHSIL

Hadbast No.	Name of the Village and local details	Area in Acres	Population 1961				Number of	
			Both Sexes	Males	Females	Literates	Houses	House-holds
127	Matorah مٲورا	3561	1085	525	560	70	144	155
126	Kaka Khel ڪاڪا خيل	35	1221	644	577	11	204	207
19	Pahar Khel Pakka ٲهڙاڙ خيل ٲڪا	5420	979	510	469	56	177	177
21	Sheri Khel شيرى خيل	4292	871	448	423	69	151	151
18	Khero Khel Pakka ڪيرو خيل ٲڪا	6840	1795	929	866	123	314	314
17	Agri Khazad Khel ايجرى خازاد خيل	2097	432	231	201	3	74	74
33	Langer Khel Kakka لنگر خيل ڪاڪا	5575	980	505	475	34	155	155
129	Masha Mansur ماشا منصور	5085	1746	911	835	136	256	256
28	Hayat Khel حيات خيل	3632	854	452	402	110	166	166
30	Umar Tittar Khel عمر تاتار خيل	1406	460	256	204	34	64	64
35	Ghazni Khel غزنى خيل	5042	1218	620	598	173	182	200
36	Gulbaz Dehqan گل باز دهقان	1502	474	241	233	11	64	73
9	Talori تاجورى	5710	2761	1483	1278	191	463	481
92	Nar Sheikh Khuda Bakhsh ناڙ شيخ خدا بخش	206	142	70	72	4	16	19
93	Nar Ghulam Ali Samti ناڙ غلام على سمتى	245	188	98	90	12	25	29
94	Nar Mohd. Khan Ghani Khel ناڙ محمد خان غنى خيل	813	395	210	185	24	53	60

VILLAGE STATISTICS - LAKKI MARWAT TEHSIL

Hadbast No.	Name of the Village and local details	Area in Acres	Population 1961				Number of	
			Both Sexes	Males	Females	Literates	Houses	House-holds
42	Ahsan Pur احسان پور	10765	432	232	200	5	82	82
102	Shammoni Khatak شامونی کھٹک	3164	813	378	435	39	128	128
101	Magara مگرا	3327	270	142	128	3	52	52
103	Kana Totta Zai کانا توتا زئی	2505	297	145	152	2	36	36
104	Wanda Mush Khan وندا مش خان	3929	559	298	261	3	81	81
100	Gangu Nariwah گانگو ناریواہ	4777	424	238	186	27	75	75
106	Kachi Kumar کچی کمار	5068	829	426	403	18	153	167
107	Mahal Mashkana مہال مشکانا	13100	2256	1171	1085	120	315	315
113	Palyana پلیانا	58632	2048	1124	924	40	213	215
115	Chahi Jand Janbi چاہی جند جنبی	24249	2135	1090	1045	95	356	356
114	Wanda Jabar Khel وندا جبار خیل	674	215	107	108	11	41	41
116	Wanda Salar Khel وندا سالار خیل	2082	254	136	118	7	48	48
105	Landiwah لنڈیواہ	21885	3769	1977	1792	165	701	753

ISAKKHEL QANUNGO HALQA عیسک خیل قانونگو حلقہ

143	Isak Khel عیسک خیل	8725	1189	585	604	99	193	193
24	Dara Pazo درہ پیزو	15310	3165	1750	1415	349	491	522
27	Azar Khel ازرخیل	15411	1445	736	709	122	294	297

VILLAGE STATISTICS - LAKKI MARWAT TESHIL

Hadbast No.	Name of the Village and local details	Area in Acres	Population 1961				Number of	
			Both Sexes	Males	Females	Literates	Houses	House-holds
37	Dala Mir Lawang Khel دلا میر لونگ خیل	239 ²	291	155	136	9	49	49
38	Tor Lawang Khel تور لونگ خیل	2761	694	330	364	22	56	59
39	Bega Taja Zai بیگا تاجازی []	4751	374	207	167	21	47	47
31	Tibbi Murad ٹی بی مراد []	4408	1286	671	615	76	233	233
22	Karmun Khel کرمن خیل	3758	151	79	72	2	31	31
23	Nawaz Wala Khel نواز والا خیل	474	57	31	26	1	14	14
32	Ghazi Khel غازی خیل []	9135	888	472	416	32	140	140
29	Shahbaz Khel شہباز خیل []	12501	2905	1502	1403	247	419	434
130	Zar Malah Khel زر مالا خیل	662	357	192	165	25	48	48
11	Behram Khel بہرام خیل []	6616	2046	1111	935	90	316	333
12	Tari Khel تاری خیل []	4918	1205	631	574	31	206	206
20	Jabu Khel جابو خیل []	4728	1148	587	561	12	217	222
15	Gorkha گورکھا	2552	598	310	288	5	108	108
16	Mir Hazar Khanzad Khel میر حضر خان زاد خیل	2999	502	274	228	29	92	171

LAKKI SADAR QANUNGO HALQA لکی صدر قانونگو حلقہ

117	Dabak Mandra Khel دبک مندرا خیل	6967	1186	633	553	47	224	230
124	Dalu Khel دالو خیل []	9470	2582	1297	1285	210	430	430

VILLAGE STATISTICS - LAKKI MARWAT TEHSIL

Hadbast No.	Name of the Village and local details	Area in Acres	Population 1961				Number of	
			Both Sexes	Males	Females	Literates	Houses	Households
25	Chuhar Khel چوہار خیل	13173	1697	882	581	66	202	242
26	Bohu Khel بوہو خیل	1794	127	58	69	—	16	17
151	Abdul Khel عبدال خیل	8987	1131	607	524	33	177	185
150	Alawal Khel الاول خیل	3550	319	170	149	6	41	41
147	Maidan Wah میدان واہ	12896	1713	891	822	21	122	122
152	*Shah Hasan Khel شاہ حسن خیل	4754	820	420	400	6	318	319
148	Ahmad Khel احمد خیل	13814	2363	1226	1137	79	277	359
140	Daulat Khel دولت خیل	4902	1058	496	562	30	148	148
141	Masti Khel مستی خیل	3165	485	254	231	14	80	80
142	Langer Khel لنگر خیل	3179	641	337	304	50	92	92
139	Zar Janu زر جانو	888	505	243	263	11	63	66
144	Begu Khel بیگو خیل	11617	2617	1356	1261	191	319	325
145	Aslam Shah Khel اسلم شاہ خیل	3129	857	448	409	22	129	148
146	Wanda Fateh Khan وندا فتح خان	764	112	65	47	2	17	20
10	Ratanzai رتن زئی	4063	677	389	288	36	90	90
13	Adam Zai آدم زئی	13513	2175	1150	1025	84	371	372
14	Khwaja Khel خواجہ خیل	2010	435	239	196	43	54	54
40	Dolat Tajazai دولت تہجازی	7185	1747	922	825	116	247	261

VILLAGE STATISTICS - LAKKI MARWAT TEHSIL

Hadbast No.	Name of the Village and local details	Area in Acres	Population 1961				Number of	
			Both Sexes	Males	Females	Literates	Houses	House-holds
112	Chamki Jand Shemali چمکی جھنڈ شمالی	25344	1606	867	739	24	317	319
108	Abbassa عباسا	7201	1011	451	560	57	166	166
109	Wanda Samandai ونڈا سمندیا	4768	543	295	248	16	97	98
10	Gulapah گولاپا	2518	419	188	231	7	64	64
111	Tala Chowki Jand تالا چوکی جنڈ	12263	80	38	42	—	11	11
48	Dadiwala دادیوالا	10164	869	495	374	73	163	163
44	Sarkati Michan Khel سرکاتی مچان خیل	3607	340	183	157	6	61	73
45	Atashi Michan Khel آتشی مچان خیل	2474	644	328	316	6	57	78
47	Mir Azam Michan Khel میر اعظم مچان خیل	3620	778	420	358	29	150	150
46	Painda Michan Khel پیندا مچان خیل	1716	337	171	166	—	67	67
122	Shahah Khel شہاب خیل	1919	534	242	292	62	92	109
121	Langer Khel Hindal لنگر خیل ہندال	2084	327	176	151	24	61	61
99	Mamo Khel میمو خیل	3069	1469	749	720	301	182	223
96	Nar Abdullah Khan Shadozai ناڑ عبد اللہ خان شادوزئی	397	141	77	64	11	19	19
97	Gandi Sahib Khaa گندی صاحب خان	3294	1191	643	548	224	168	189
98	Nar Sahibzada Khost ناڑ صاحبزادہ خوست	1592	2060	1085	975	262	216	272

VILLAGE STATISTICS - LAKKI MARWAT TEHSIL

Haddast No.	Name of the Village and local details	Area in Acres	Population 1961				Number of	
			Both Sexes	Males	Females	Literates	Houses	House-holds
49	Manji Wala منجی والا	9008	2449	1313	1136	68	217	339
138	Nawar Khel نوار خیل	3942	1627	857	770	116	153	158
137	Zangi Khel زنگی خیل	5498	1602	802	800	61	252	252
125	Aba Khel ابا خیل	11400	4621	2262	2359	262	773	773
128	Mandra Khel مندرا خیل	5103	1746	824	922	117	244	247
135	Bandi Khel بندی خیل	2136	485	244	241	6	78	82
134	Karbadni Khel کار بدنی خیل	1195	283	151	132	6	22	23
136	Kuti Khel کوتی خیل	2018	202	104	98	—	45	49
149	Jhang Khel جھنگ خیل	4440	1124	532	592	85	142	171
132	Samander Khel سمندر خیل	2055	575	300	275	45	80	80
133	Sharbi Khel شاربی خیل	597	192	109	83	8	35	43